



# KEŠKY MASKY - HRACÍ PLÁN

## PRAVIDLÁ SÚŤAŽE

- 1 Vezmite, resp. vytlačte si hrací plán.
- 2 Nájdite postupne všetkých šesť ukrytých krabičiek (skrýš) zo série KEŠKY MASKY. GPS súradnice získate aj pomocou stránky geocaching.com.
- 3 V každej skrýši si na hrací plán orazte k príslušnému piktogramu pečiatku nachádzajúcu sa v skrýši.
- 4 Vyplnený hrací plán prineste čo najskôr do kancelárie MAS Vršatec v pracovnom čase. (Pre výhercov čakajú zaujímavé ceny.)
- 5 Sledujte fb profil MAS Vršatec, kde sa dozviete aktuálne informácie,

**VEĽA RADOSTI PRI OBJAVOVANÍ KRÁSY ÚZEMIA MAS VRŠATEC !**

## KONTAKTY

kancelária MAS Vršatec

Luborčianska 724  
914 41 Nemšová

kancelaria@masvrsatec.sk

súťaž pripravili:


Viera Benková  
Bernard Brisuda

zdroje obrázkov: flaticon.com

### • POLOHA




N 48° 54.988  
E 018° 03.897



### • KULTÚRA




N 49° 00.191  
E 017° 56.536



### • AKTÍVNE OBČIANSTVO



N 48° 59.628  
E 018° 03.555



### • HISTÓRIA




N 49° 01.205  
E 018° 12.005



### • PRÍRODA




N 49° 05.544  
E 018° 10.449



### • ŠPORT



N 49° 02.943  
E 018° 07.442





# KEŠKY MASKY - MAPA SKRÝŠ

3

N 48° 59.628 E 018° 03.555

## AKTÍVNE OBČIANSTVO

NEMŠOVÁ - ĽUBORČA,  
HAD V ĽUBORČIANSKEJ DOLINE



## KULTÚRA

HORNÁ SÚČA - TRNÁVKA,  
KONEČNÁ AUTOBUSOV



2

N 49° 00.191 E 017° 56.536

## POLOHA

ZAMAROVCE, ODPOČÍVADLO NA DI



1

N 48° 54.988 E 018° 03.897

4



## HISTÓRIA

BOHUNICE, HROBKA (MEDŇANSKÝCH)

N 49° 01.205 E 018° 12.005

## PRÍRODA

ČERVENÝ KAMEŇ, BRADLÁ V OBCI



5

N 49° 05.544 E 018° 10.449

## ŠPORT

KRIVOKLÁT, HORÁREŇ CHRASKOVÁ



6

N 49° 02.943 E 018° 07.442

ÚZEMIE MAS VRŠATEC

MAPA PODĽA: [TURISTA.MASVRSATEC.SK](http://TURISTA.MASVRSATEC.SK)